



**Доклад по результатам  
стратегического целеполагания  
Эртильского муниципального района**



# КРАТКАЯ ХАРАКТЕРИСТИКА РАЙОНА



*Эртильский муниципальный район расположен в северо-восточной части*

*Воронежской области на расстоянии 145 км от областного центра. Площадь территории района составляет 1458 кв.км. Граничит с Терновским, Аннинским, Панинским, Верхнехавским районами Воронежской области, а также с южными районами Липецкой и Тамбовской областей. С областным центром район связан асфальтированной и железной дорогами. Через территорию района проходит трасса федерального значения, соединяющая города Воронеж и Тамбов. Как административно-территориальная единица Эртильский район был образован 28 ноября 1938 года. Всего в районе 63 населённых пункта, объединённых в одно городское и 13 сельских поселений. Численность населения района на 01.01.2016 г. составила 23106 человек. В районе проживают представители 40 национальностей.*

*Природные ресурсы представлены полезными ископаемыми: песок, глина. Главную ценность района представляют чернозёмные почвы. На долю земель сельскохозяйственного назначения приходится 126 тыс. га, из них 104,4 тыс. га – пашня.*





## РЕЗУЛЬТАТЫ SWOT-АНАЛИЗА (СИЛЬНЫЕ И СЛАБЫЕ СТОРОНЫ)

### Сильные стороны

1. Близость к областному центру и рынкам сбыта продукции.
2. Выгодное географическое положение.
3. Наличие крупных промышленных и сельскохозяйственных предприятий.
4. Наличие опыта реализации крупных инвестиционных проектов.
5. Наличие природных ресурсов для развития предприятий АПК, переработки сельскохозяйственной продукции.

### Слабые стороны

1. Удалённость от крупных городских агломераций (областного центра) не является особенно привлекательным в части предоставления земельных участков для промышленных объектов и объектов для комплексного жилищного строительства.
2. Обеспеченность финансовых средств бюджета для исполнения полномочий у района недостаточно, и, как следствие, в развитии района остаётся ряд проблемных вопросов, касающихся ремонта водопроводных и канализационных сетей, газификации оставшихся населенных пунктов, перевода котельных, отапливающих объекты бюджетной сферы, на газовое топливо, утилизации ТБО
3. Высокая степень износа основных фондов (на большинстве предприятий используются физически и морально устаревшие оборудование и технологии, что делает их нерентабельными), так и слабое развитие производственно-закупочных связей предпринимателей с областными и прочими региональными рынками сбыта.
4. Слабо представлены отрасли, обслуживающие сельское хозяйство и отрасли, призванные заниматься заготовкой, хранением, переработкой и реализацией сельскохозяйственной продукции.
5. Небольшой объем инвестиций на душу населения



## РЕЗУЛЬТАТЫ SWOT-АНАЛИЗА (УГРОЗЫ И ВОЗМОЖНОСТИ)

### Возможности

1. Рост объёмов производства продукции сельского хозяйства на основе ресурсосберегающих технологий, новых технологий обработки почвы, развития системы зернохранения, а также развития кооперативных отношений (создания сети торговозакупочных кооперативов).
2. Рост объёмов производства продукции промышленности на основе реконструкции производства.
3. Создание новых предприятий и реализация проектов, в том числе на основе принципов ГЧП (МЧП).

### Угрозы

1. Нерегулярное и незначительное привлечение промышленных инвестиций, незначительная инвестиционная привлекательность региона по оценке рейтингового агентства «Эксперт РА» - 3В2 и условиям реализации промышленных инвестиционных проектов.
2. Налоговые риски: увеличение налоговой нагрузки и дефицит бюджета муниципального образования, за счёт его перераспределения на федеральном уровне.
3. Отсутствие условий и наличие барьеров системного характера для реализации местной продукции на областном и федеральном уровне, слабая сеть распределения и реализации готовой продукции.
4. Отток трудоспособной молодежи из района в городские агломерации.

## МИССИЯ И ГЕНЕРАЛЬНАЯ ЦЕЛЬ

**МИССИЯ:** «Эртильский район – территория комфортного проживания и динамично развивающегося агропромышленного производства.»



**ГЕНЕРАЛЬНАЯ ЦЕЛЬ:** « Обеспечение благоприятной социальной среды для проживания за счет развития предприятий по производству и переработке продукции АПК, создание современной социальной инфраструктуры в районе и совершенствование системы муниципального управления»



**Формирование благоприятной социальной среды для проживания и жизнедеятельности населения.**



**Развитие и модернизация агропромышленного комплекса района, активация малого бизнеса**



**Совершенствование системы местного самоуправления**

## ПРИОРИТЕТЫ СОЦИАЛЬНО-ЭКОНОМИЧЕСКОГО РАЗВИТИЯ ЭРТИЛЬСКОГО РАЙОНА 2035

- ❖ **Повышение качества сельской и городской среды проживания.**
- ❖ **Расширение и повышение качества дорожной сети;**
- ❖ **Модернизация жилищно-коммунального хозяйства**

- ❖ **Интегрированное развитие отраслей по производству и переработке продукции растениеводства;**
- ❖ **Развитие мясо-молочного животноводства;**

**Развитие малого и среднего бизнеса в отраслях: сельское хозяйство и перерабатывающая промышленность.**

## СТРАТЕГИЧЕСКАЯ ЦЕЛЬ №1:

Формирование благоприятной социальной среды для проживания и жизнедеятельности населения.

**Подцель 1.1**  
Предоставление качественных социальных услуг населению района

- **Задача 1.1.1**  
Создание благоприятных условий для проживания ребенком дошкольного детства
- **Задача 1.1.2** Обеспечение доступности качественного образования для всех слоёв населения путем создания инновационной развивающей среды в соответствии с потребностями современного общества.
- **Задача 1.1.3**  
Создание условий для активного включения детей и молодежи в социально-экономическую, политическую и культурную жизнь общества.
- **Задача 1.1.4** Содействие в увеличении доступности медицинских организаций и в реализации мероприятий по охране здоровья граждан.

**Подцель 1.2**  
Создание комфортной среды проживания

- **Задача 1.2.1** Организация проведения работ по газификация района в полном объёме.
- **Задача 1.2.2** Обеспечение жителей района качественной питьевой водой.
- **Задача 1.2.3** Обеспечение благоустройства мест проживания граждан.
- **Задача 1.2.4** Организация проведения работ по созданию в населенных пунктах района линий широкополостного и мобильного интернета
- **Задача 1.2.5**  
Организация и проведение работ по реконструкции изношенных инженерных сетей и объектов социальной сферы

**Подцель 1.3**  
Обеспечение жителей доступным и качественным жильём

- **Задача 1.3.1** Содействие в строительстве доступного и качественного жилья для специалистов
- **Задача 1.3.2.** Бесплатное выделение земельных участков для строительства нового жилья для молодых семей, многодетных семей, в том числе в сельских поселениях
- **Задача 1.3.3** Организация работ по проведению капитального ремонта многоквартирных домов

**Подцель 1.4**  
Развитие дорожной сети

- **Задача 1.4.1** Организация работ по проведению ремонта и прокладки дорог (межпоселенческих и внутрипоселенческих) с твердым покрытием.
- **Задача 1.4.2** Проведение работ по расширению и строительству новых автомобильных дорог

## СТРАТЕГИЧЕСКАЯ ЦЕЛЬ №2:

### Развитие и модернизация агропромышленного комплекса района, активация малого бизнеса

#### Подцель 2.1 Развитие отраслей АПК.

- **Задача 2.1.1** Модернизация существующих предприятий .
- **Задача 2.1.2** Оказание содействия в создание новых производств по переработке продукции растениеводства и продвижению на внутреннем и внешнем рынках сбыта.
- **Задача 2.1.3**
- Обеспечение темпов роста производства сельскохозяйственной продукции
- **Задача 2.1.4**
- Создание условий для продвижения продукции на новые рынки сбыта.
- **Задача 2.1.5**
- Создание условий для роста производительности труда

#### Подцель 2.2 Развитие мясо-молочного животноводства

- **Задача 2.2.1**  
Оказание поддержки и содействия в развитии мясо-молочного животноводства
- **Задача 2.2.2** Проведение работ по реконструкции и строительству новых производственных мощностей для развития скотоводства
- **Задача 2.2.3** Содействие росту инвестиций в основной капитал для развития мясо-молочного животноводства

#### Подцель 2.3 Качественно-структурное развитие малого и среднего бизнеса

- **Задача 2.3.1** Оказание поддержки в развитии и формировании новых предприятий малого и среднего бизнеса
- **Задача 2.3.2** Содействие повышению активности самозанятых граждан
- **Задача 2.3.3** Оказание содействия имущественной, финансовой и информационной поддержки субъектам малого и среднего бизнеса.



## СТРАТЕГИЧЕСКАЯ ЦЕЛЬ №3: СОВЕРШЕНСТВОВАНИЕ СИСТЕМЫ МЕСТНОГО САМОУПРАВЛЕНИЯ


### Подцель 3.1 Активация гражданской инициативы в решении вопросов местного значения

- **Задача 3.1.1** Поддержка развития ТОС и СОНКО
- **Задача 3.1.2** Вовлечение жителей района в систему инициативного бюджетирования, расширение гражданской инициативы
- **Задача 3.1.3** Содействие росту активности населения в общественной жизни, благоустройстве мест проживания, сохранности обустроенных объектов.


### Подцель 3.2 Повышение эффективности деятельности органов местного самоуправления

- **Задача 3.2.1** Переход к оказанию муниципальных услуг в электронной форме
- **Задача 3.2.2** Увеличение доли собственных доходов в консолидированном бюджете района.
- **Задача 3.2.3** Вовлечение делового сообщества в решение социально-экономических задач в районе.

## ПОКАЗАТЕЛИ РЕАЛИЗАЦИИ СТРАТЕГИИ СОЦИАЛЬНО-ЭКОНОМИЧЕСКОГО РАЗВИТИЯ ЭРТИЛЬСКОГО РАЙОНА 2035 (1)

- 
- Рост среднемесячной начисленной заработной платы , % к 2016году .
  - Общая площадь жилых помещений, приходящихся в среднем на 1 жителя района , кв. метров
  - Среднегодовая численность постоянного населения района.
  - Уровень обеспеченности населения врачебными кадрами.
  - Обеспечение детей дошкольного возраста местами в дошкольных образовательных учреждениях, мест в на 100 детей дошкольного возраста.
  - Доля населения, занимающегося физкультурой и спортом.
  - Уровень удовлетворенности граждан района эффективностью деятельности органов местного самоуправления, %
  - Доля уличной водопроводной сети, нуждающейся в замене.
  - Доля протяженности освященных частей улиц к их общей протяженности.
  - Доля домохозяйств, обеспеченных современными формами связи, в том числе доступом к сети Интернет
  - Доля собственных доходов в консолидированном бюджете района
  - Доля населения вовлеченного в общественное самоуправление, в общей численности населения
  - Доля граждан, проживающих на территории района, зарегистрированных в ЕСИА (Единая система идентификации и аутентификации) и получающих услуги.

## ПОКАЗАТЕЛИ РЕАЛИЗАЦИИ СТРАТЕГИИ СОЦИАЛЬНО-ЭКОНОМИЧЕСКОГО РАЗВИТИЯ ЭРТИЛЬСКОГО РАЙОНА 2035 (2)

- 
- Количество созданных рабочих мест, единиц ( нарастающим итогом к 2016г)
  - Индекс производства продукции сельского хозяйства в % к 2016году.
  - Рост объёмов производства молока в сельскохозяйственных предприятиях и КФХ в % к 2016году.
  - Протяжённость автомобильных дорог общего пользования с твёрдым покрытием
  - Увеличение доли субъектов малого и среднего предпринимательства в общей численности занятого населения, %  
Количество благоустроенных мест массового отдыха.
  - Объём инвестиций в основной капитал в расчёте на 1 жителя
  - Индекс производства продукции сельского хозяйства в % к 2016г.



# Способы достижения стратегических целей и задач социально-экономического развития

**Формирование благоприятной социальной среды для проживания и жизнедеятельности населения**

**Развитие и модернизация агропромышленного комплекса района**

**Совершенствование системы местного самоуправления**

Реализация планов капитального ремонта многоквартирных домов и переселения граждан из аварийного и ветхого жилья. Модернизация, расширение и оснащение дошкольных учреждений до современного уровня. Предоставление земельных участков для многодетных семей.

Реконструкция капитальный ремонт детских садов и увеличение в них количества мест. Строительство нового детского сада на 300 мест. Целевое обучение выпускников школ в ВУЗах. Повышение доступности и качества здравоохранения, привлечение молодых специалистов, стимулирование миграционного притока населения, строительство врачебных амбулаторий и ФАП в поселениях. Строительство новых газовых котельных и проведение работ по газификации жилых домов. Реконструкция и строительство водопроводных сетей и водозаборов.

Содействие формированию сетей всех видов связи и точек доступа к широкополосной сети "Интернет" для всех поселений. Организация курсов обучения людей старшего и среднего возраста компьютерным навыкам, в том числе навыкам работы в сети «Интернет» Проведение работ по благоустройству города и поселений. Строительство спортивных площадок и сооружений для занятия спортом. Проведение работ по увеличению количества дорог с твердым покрытием, ремонта используемых дорог, за счет бюджетов всех уровней.

Оказание содействия по размещению новых производств на территории района- привлечение инвесторов на свободные инвестиционные площадки.

Расширение и рост производства за счет увеличения объемов инвестиций в основной капитал действующих предприятий, модернизации производств. Внедрение и развитие форм кооперации. Содействие росту поголовья сельскохозяйственных животных, разведению высокопродуктивных пород скота мясо-молочного направления, рост производства по переработке молока. Создание условий для модернизации развития отрасли мясомолочного животноводства. Оказание содействия СХП, КФХ в получении мер государственной поддержки и грантов на развитие отрасли. Организация и проведение семинаров по эффективному кормлению, содержанию сельскохозяйственных животных и выращиванию и хранению сельскохозяйственных культур. Оказание содействия в подборе и профессиональной подготовке и повышении квалификации кадров, создание условий для закрепления кадров на селе.

Ожидаемый результат- рост агропромышленного производства , экономический рост, увеличение доходной части бюджета.

Поддержка органами местного самоуправления района гражданских инициатив, создание ТОС, активное вовлечение граждан к участию в решении вопросов благоустройства дворовых территорий позволит улучшить качество жизни и способствовать росту доверия к органам местного самоуправления, оперативному решению вопросов жизнедеятельности и функционированию всех социально-значимых сфер. Рост активности населения в общественной жизни, благоустройстве мест проживания, сохранности обустроенных объектов. Перевод муниципальных услуг в электронную форму. Стимулирование общественных инициатив.



## ЦЕЛЕВОЙ ПРОГНОЗ СОЦИАЛЬНО-ЭКОНОМИЧЕСКОГО РАЗВИТИЯ ЭРТИЛЬСКОГО МУНИЦИПАЛЬНОГО РАЙОНА ДО 2035 ГОДА (1)

Показатель	Единица измерения	Базовое значение 2016	Целевые значения		
			2024	2030	2035
Среднемесячная номинальная начисленная заработная плата работников крупных и средних предприятий и некоммерческих организаций муниципального района .	рублей	19513,00	28829	38634	49308
Уровень обеспеченности врачебными кадрами	%	50	60	75	100
Уровень регистрируемой безработицы в районе	%	1,52	1,40	1,30	1,20
Численность работающих инвалидов трудоспособного возраста в муниципальном районе	чел	522	767	1047	1336
Число субъектов малого и среднего предпринимательства	единиц на 1000 человек населения.	21,02	25,13	30,42	33,10
Общая площадь жилых помещений, приходящихся в среднем на 1 жителя района ,	кв. метров	35,3	36,4	37,3	38,0
Обеспеченность детей дошкольного возраста местами в дошкольных образовательных организациях в расчете на 100 детей дошкольного возраста)	%	44,8	49,8	51,4	57



## ЦЕЛЕВОЙ ПРОГНОЗ СОЦИАЛЬНО-ЭКОНОМИЧЕСКОГО РАЗВИТИЯ ЭРТИЛЬСКОГО МУНИЦИПАЛЬНОГО РАЙОНА ДО 2035 ГОДА (2)

Показатель	Единица измерения	Базовое значение 2016	Целевые значения		
			2024	2030	2035
Обеспечение современными формами связи всего население района	%	72,00%	80,00%	90,00%	100,00%
Доля населения, вовлеченного в общественное самоуправление, в общей численности населения	%	15,0%	40,0%	50,0%	70,0%
Уровень удовлетворенности граждан муниципального района эффективностью деятельности органов местного самоуправления	%	45	50	55	60
Густота автомобильных дорог общего пользования с твердым покрытием	Км на 1000кв км территории	15,4	16	16,5	17
Доля протяженности автомобильных дорог общего пользования, не отвечающих нормативным требованиям в общей протяженности дорог общего пользования местного значения	%	84%	75%	62%	49,5%
Отношение числа занятых в экономике муниципального района (городского округа) к численности населения района в трудоспособном возрасте, %	%	101,6	116,1	117,6	118,8



## ЦЕЛЕВОЙ ПРОГНОЗ СОЦИАЛЬНО-ЭКОНОМИЧЕСКОГО РАЗВИТИЯ ЭРТИЛЬСКОГО МУНИЦИПАЛЬНОГО РАЙОНА ДО 2035 ГОДА (3)

Показатель	Единица измерения	Базовое значение 2016	Целевые значения		
			2024	2030	2035
Рост объёмов промышленного производства к 2016г	%	100%	110%	140%	160%
Число новых созданных рабочих мест	единиц	436	600	700	885
Доля собственных доходов в консолидированном бюджете района	%	42%	58%	59%	61%
Доля уличной водопроводной сети, нуждающейся в замене	%	2%	1,8%	1,6%	1,5%
Доля домохозяйств, обеспеченных современными формами связи, в том числе доступом к сети Интернет	%	70	80	90	100
Объём инвестиций в основной капитал в расчёте на 1 жителя	тыс. руб.	31 650	49057,5	59800	70636
Доля инвестиционных площадок, обеспеченных полным комплексом инженерной и транспортной инфраструктуры, %	%	76%	84%	98%	100%
Рост объёмов производства молока в СХП и КФХ	% к 2016г	100%	139%	154%	212%
Рост объёмов производства мяса скота и птицы на убой в живом весе в СХП и КФХ	% к 2016г	100	267	428	1638
Индекс производства продукции сельского хозяйства (в сопоставимых ценах; в процентах к базовому году)	% к 2016г	100	108,5	128,5	163,5

## ОЖИДАЕМЫЕ РЕЗУЛЬТАТЫ РЕАЛИЗАЦИИ СТРАТЕГИИ ЭРТИЛЬСКОГО РАЙОНА 2035

Рост объёмов производства продукции сельского хозяйства всех категорий

На 163,5%

Рост заработной платы

в 2,5 раза к 2035г.

Уровень обеспеченности населения радиотелефонной связью и доступом к сети Интернет

100% к 2035 году

Охват граждан оказанием услуг в электронном виде

до 100% к 2035 году.

Рост числа субъектов малого и среднего предпринимательства

в 1,5 раза к 2035 году.

Рост объёмов промышленного производства

160% к уровню 2016г

Увеличение количества ТОСов

в 4 раза

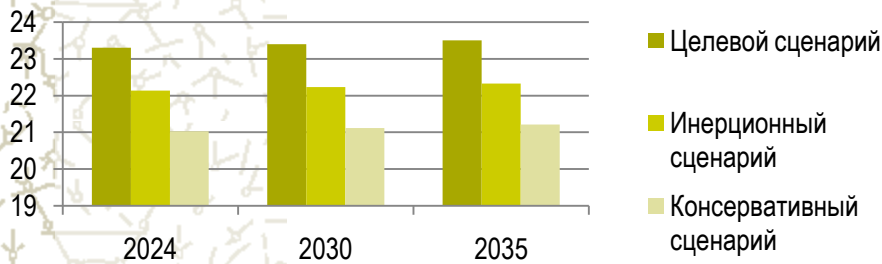
Увеличение количества мест в дошкольных образовательных учреждениях

на 300 мест

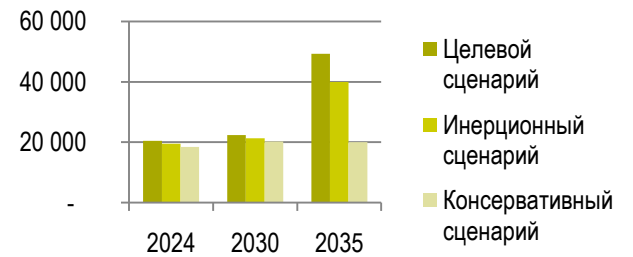


# СЦЕНАРИИ РЕАЛИЗАЦИИ СТРАТЕГИИ 2035

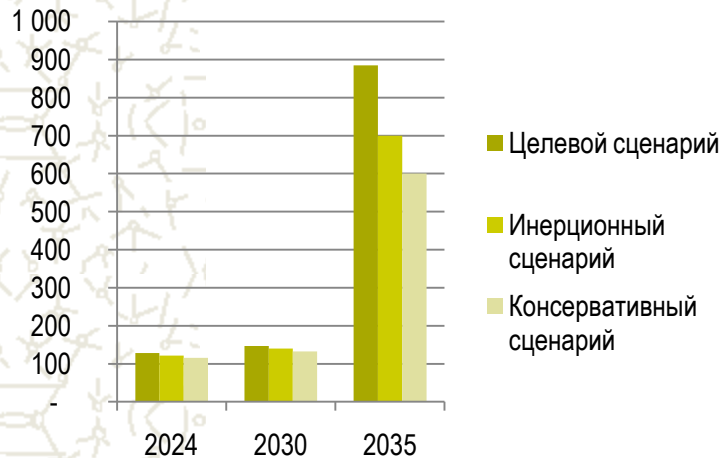
Численность постоянного населения, чел



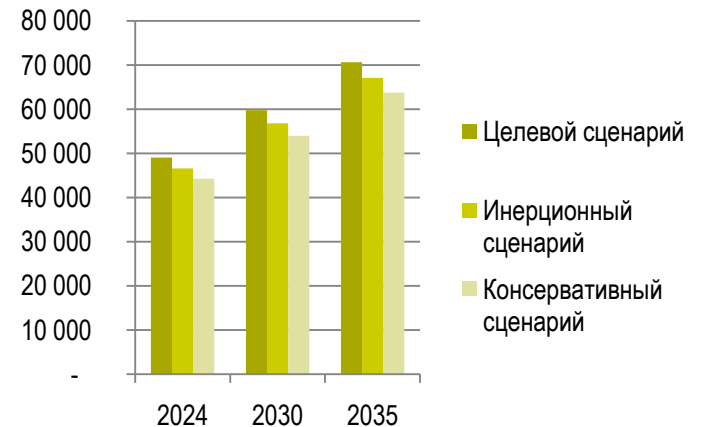
Среднемесячная номинальная заработная плата, руб.



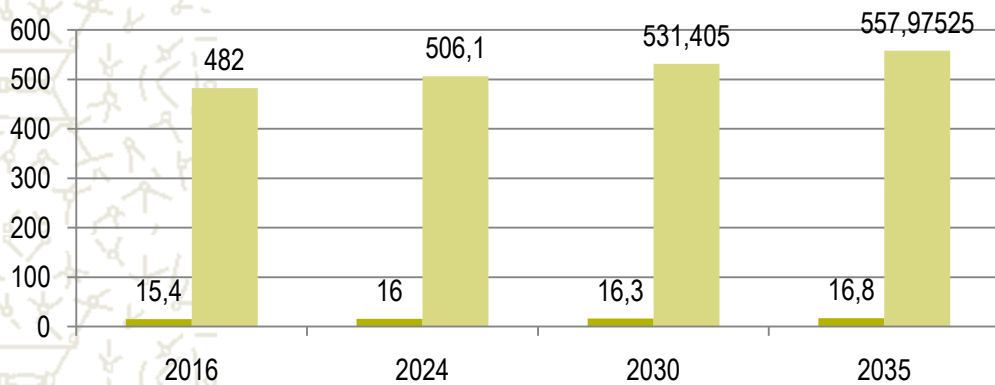
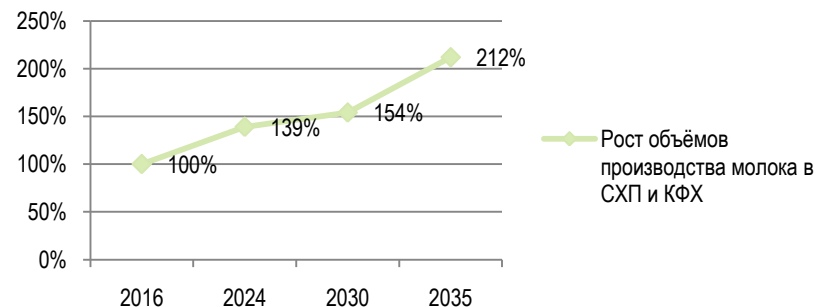
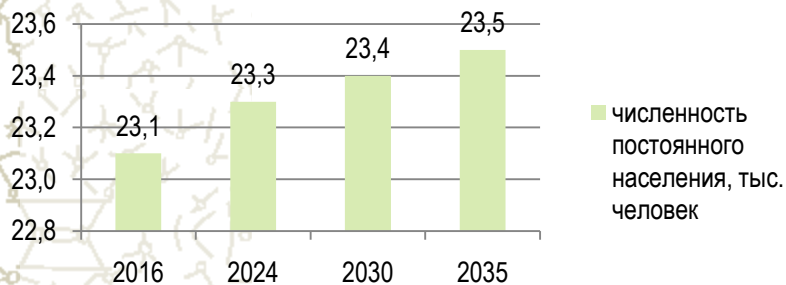
Количество новых созданных рабочих мест, единиц



Объем инвестиций в основной капитал в расчете на 1 жителя, руб.

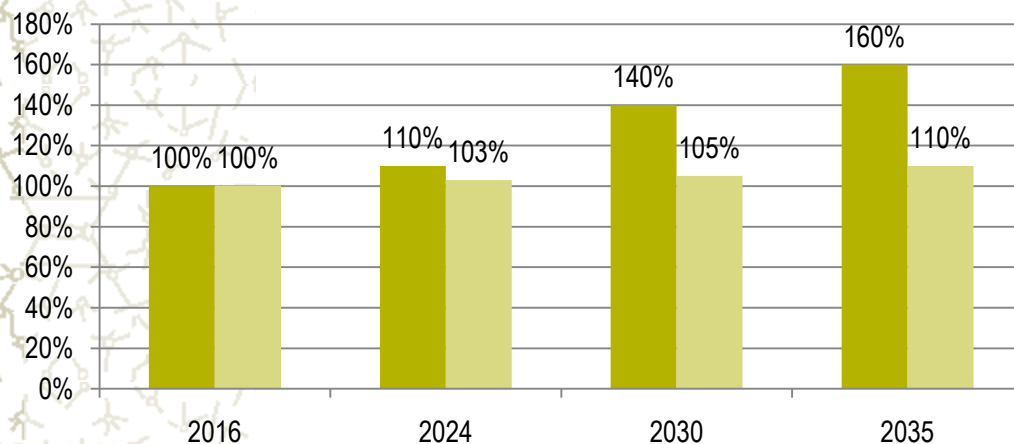


# ПРОГНОЗ ЗНАЧЕНИЙ СТРАТЕГИЧЕСКИХ ПОКАЗАТЕЛЕЙ НА ПЕРИОД ДО 2035 ГОДА (1)



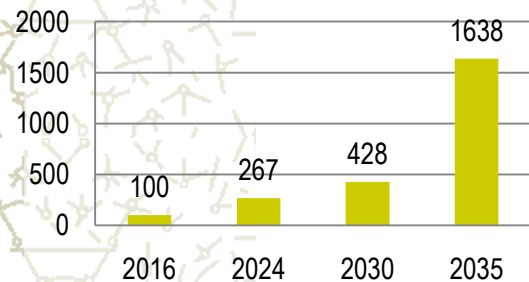
- Густота автомобильных дорог общего пользования с твёрдым покрытием на конец года, км на 1000 кв. км территории.
- Протяжённость автомобильных дорог общего пользования с твёрдым покрытием

# ПРОГНОЗ ЗНАЧЕНИЙ СТРАТЕГИЧЕСКИХ ПОКАЗАТЕЛЕЙ НА ПЕРИОД ДО 2035 ГОДА (2)

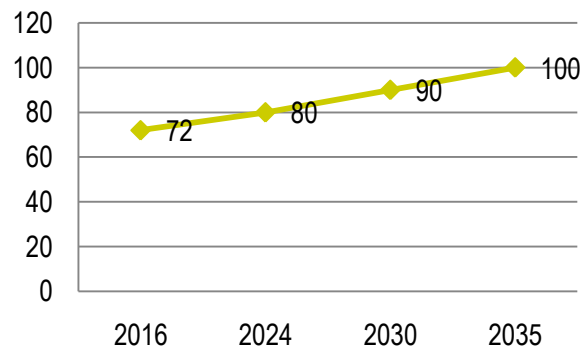


■ Рост объёмов промышленного производства к 2016г в %. Целевой сценарий.

■ Инерционный сценарий.



■ Рост объёмов производства мяса скота и птицы



◆ Обеспечение современными формами связи всего населения района

# Ключевые проекты

## *Развитие социальной сферы*

- 1. Строительство многоквартирных жилых домов в г. Эртиль. Проведение капитального ремонта многоквартирных жилых домов в г. Эртиль.**
- 2. Реконструкция канализационной насосной станции в г. Эртиль.**
- 3. Ремонт и прокладка новых дорог (внутрипоселенческих и межпоселенческих).**
- 4. Реконструкция водозабора в с. Б-Добринка. Бурение водопроводных скважин г. Эртиль.**
- 5. Строительство многофункциональных спортивных площадок в п. П-Эртиль, в г. Эртиль.**
- 6. Строительство новых газовых сетей и газовых котельных.**
- 7. Создание парков и скверов, благоустроенных мест отдыха в г. Эртиль и поселениях района.**
- 8. Строительство фельдшерско- акушерского пункта в с. Копыл.**
- 9. Строительство современного детского сада «Солнышко» на 300 мест в г. Эртиль и реконструкция детского сада №3 в г. Эртиль, с. Б-Самовец, с. Б-Матреновка с увеличением количества мест.**
- 10. Строительство учебно- воспитательного комплекса нового поколения «Гармония».**
- 11. Строительство развлекательно-торгового комплекса «Наш город».**
- 12. Строительство бассейна «Дельфин».**
- 13. Открытие развивающих центров «Филиппок» ( временного пребывания детей при учреждениях дополнительного образования с привлечением коммерческих услуг).**
- 14. Строительство в каждом микрорайоне города и в каждом поселении мини-парков и зон отдыха, детских игровых площадок.**
- 15. Строительство детского оздоровительного лагеря «Ласточка» в с. Б-Пески.**
- 16. Создание базы отдыха «Парк-отель» с. Щучье.**

# Ключевые проекты

## *Развитие экономической сферы*

- 1. Строительство свеклоприемного пункта для временного размещения сахарной свеклы на 120000 тонн в с. Б-Пески.**
- 2. Модернизация производства ООО «Эртильский сахар» в целях увеличения объёмов переработки сахарной свеклы до 10 000 тонн в г. Эртиль.**
- 3. Строительство комплекса в ЗАО «Восток» по приемке и переработке молока в с. Б-Добринка.**
- 4. Создание комплекса по производству и переработки плодово-ягодной продукции в г. Эртиль.**
- 5. Строительство комплекса по производству молока на 1200 голов дойного стада в с. Б-Матреновка.**
- 6. Строительство комплекса по производству молока на 1300 голов дойного стада в п. Первомайский.**
- 7. Создание промышленного технопарка «Создатель» на базе ОАО «Литейно-механический завод» по производству технологического оборудования.**
- 8. Строительство завода по производству картофельного крахмала.**
- 9. Строительство убойного цеха, оснащенного современным оборудованием и системами микроклимата, отвечающего современным стандартам.**
- 10. Модернизация производства ООО «Инкубатор» по выводу и дорастиванию молодняка птицы.**

**Точки роста Эртильского муниципального района:  
г.Эртиль, п. Первомайский, с. Б-Матреновка,с. Б-Добринка, с. Б-Пески**





**АДМИНИСТРАЦИЯ  
ЭРТИЛЬСКОГО МУНИЦИПАЛЬНОГО РАЙОНА  
ВОРОНЕЖСКОЙ ОБЛАСТИ  
2017 ГОД**